

Rapport annuel

SMAEP KREIZ BREIZH ARGOAT

(ST-MAUDEZ + GOUAREC)

Prix & Qualité

service de l'eau potable

DU SERVICE PUBLIC



Rapport relatif au prix et à la qualité du service public d'eau potable pour l'exercice 2023
présenté conformément à l'article L.2224-5 du code général des collectivités territoriales.

EXERCICE

2023

Sommaire

■	CARACTERISATION TECHNIQUE DU SERVICE PUBLIC	3
■	ORGANISATION ADMINISTRATIVE DU SERVICE	3
■	ESTIMATION DE LA POPULATION DESSERVIE	3
■	CONDITIONS D'EXPLOITATION DU SERVICE	3
■	PRESTATIONS ASSUREES DANS LE CADRE DU SERVICE	3
■	RESSOURCES EN EAU	4
■	NOMBRE D'ABONNEMENTS.....	5
■	VOLUMES MIS EN DISTRIBUTION ET VENDUS.....	5
■	LONGUEUR DU RESEAU	5
■	TARIFICATION ET RECETTES DU SERVICE PUBLIC	6
■	FIXATION DES TARIFS EN VIGUEUR	6
■	PRIX DU SERVICE DE L'EAU POTABLE.....	6
■	LE PRIX DE L'EAU EX SAINT-MAUDEZ Y COMPRIS REDEVANCE POLLUTION	7
■	LE PRIX DE L'EAU GOUAREC Y COMPRIS REDEVANCE POLLUTION	8
■	RECETTES D'EXPLOITATION	9
■	INDICATEURS DE PERFORMANCE DU SERVICE.....	10
■	QUALITE DE L'EAU	10
■	PROTECTION DES RESSOURCES EN EAU	10
■	CONNAISSANCE ET GESTION PATRIMONIALE DU RESEAU	10
■	PERFORMANCE DU RESEAU (ST-MAUDEZ + GOUAREC)	12
■	PERFORMANCE DU RESEAU (EX SAINT-MAUDEZ)	13
■	PERFORMANCE DU RESEAU (GOUAREC)	14
■	RENOUVELLEMENT DES RESEAUX.....	15
■	FINANCEMENT DES INVESTISSEMENTS DU SERVICE	16
■	TRAVAUX ENGAGES AU COURS DE L'EXERCICE	16
■	BRANCHEMENTS EN PLOMB	16
■	ÉTAT DE LA DETTE.....	16
■	AMORTISSEMENTS REALISES	16
■	PRESENTATION DES PROJETS A L'ETUDE EN VUE D'AMELIORER LA QUALITE DU SERVICE A L'USAGER ET LES PERFORMANCES ENVIRONNEMENTALES DU SERVICE	17
■	ACTIONS DE SOLIDARITE ET DE COOPERATION DECENTRALISEE	18
■	AIDE AU PAIEMENT DES FACTURES D'EAU DES PERSONNES EN SITUATION DE PRECARITE	18

■ Caractérisation technique du service public de l'eau potable

■ ORGANISATION ADMINISTRATIVE DU SERVICE

Le SM Kreiz Breizh Argoat a été créé le 1er janvier 2019.

Il regroupe en 2023, 5 services :

- 4 services exploités par la SAUR (Centre Bretagne Pelem, St Maudez + commune de Gouarec depuis le 1^{er} mai 2021, communes de Plouguernevel et Rostrenen)
- 1 service exploité par VEOLIA (Argoat)

Au 1er mai 2021, la commune de GOUAREC a intégré le contrat d'affermage de Saint-Maudez.

Le présent rapport concerne uniquement le service : ST-MAUDEZ (y compris GOUAREC).

Les communes de ce service sont les suivantes : BON-REPOS-SUR-BLAVET, GOUAREC, LESCOUET-GOUAREC, MELLIONNEC, PLELAUFF, PLOUNEVEZ-QUINTIN, PLUSSULIEN, SAINTE-TREPHINE et SAINT-IGEAUX.

■ ESTIMATION DE LA POPULATION DESSERVIE

7 500 habitants

■ CONDITIONS D'EXPLOITATION DU SERVICE

Le service est exploité en affermage. Le délégataire est la SOCIETE D'AMENAGEMENT URBAIN ET RURAL FRANCE en vertu d'un contrat et de ses avenants ayant pris effet le 1^{er} janvier 2016. La durée du contrat est de 12 ans. Il prend fin le 31 décembre 2027.

Les principaux avenants au contrat sont les suivants :

Avenant n°	Date	Objet
1	01/01/2018	Transfert de compétence au SM du Kreiz Breizh.
2	01/01/2019	Transfert de compétence au SMAEP du Kreiz Breizh Argoat.
3	01/05/2021	Modification du périmètre d'affermage : intégration de la commune de Gouarec.

■ PRESTATIONS ASSUREES DANS LE CADRE DU SERVICE

Les prestations confiées à la SOCIETE D'AMENAGEMENT URBAIN ET RURAL FRANCE sont les suivantes :

Gestion du service	application du règlement du service, fonctionnement, surveillance et entretien des installations, relève des compteurs
Gestion des abonnés	accueil des usagers, facturation, traitement des doléances client
Mise en service	des branchements
Entretien	de la voirie, des abords, des branchements, des canalisations, des clôtures, des compteurs, des équipements électromécaniques, des menuiseries métalliques, serrurerie, des toitures, couvertures (mousses, réparations localisées), du génie civil
Renouvellement	de la peinture des menuiseries métalliques, des branchements, des canalisations <6m, des clôtures, des compteurs, des équipements électromécaniques, des menuiseries métalliques, serrurerie, des peintures extérieures, des peintures intérieures
Prestations particulières	Inspection télévisée des captages, mise en place de l'anti intrusion, modélisation du réseau

La collectivité prend en charge :

Entretien	des captages
Renouvellement	de la voirie, des canalisations, du génie civil

■ RESSOURCES EN EAU

• Points de prélèvement

Ouvrage	Débit nominal [m³/h]	Prélèvement 2022 [m³]	Prélèvement 2023 [m³]	Variation 2022/2023
Captage de Ker Henry PERRET Prélèvement en nappe souterraine	5	3 327	976	-70,66 %
Captage de Pors Jegou GOUAREC Prélèvement en nappe souterraine	10	68 575	66 954	-2,36 %
Captage de St Maudez-Saint Delon SAINT-GELVEN Prélèvement en nappe souterraine	25	102 803	74 769	-27,27 %
Captage du Nivernian SAINT-GELVEN Prélèvement en nappe souterraine	10	74 335	73 975	-0,48 %
Captage du Rosquelfen LANISCAT Prélèvement en nappe souterraine	15	48 716	18 916	-61,17 %
Captage de La ville neuve MELLIONNEC Prélèvement en nappe souterraine	10	29 710	36 381	+22,45 %
Captage Le Voval LESCOUET-GOUAREC Prélèvement en nappe souterraine	5	5 329	10 468	+96,43 %
Total des prélèvements [m³]		332 795	282 439	-15,13 %

• Volumes importés

Achat à	Acheté en 2022 [m³]	Acheté en 2023 [m³]
SYNDICAT MIXTE KERNE UHEL	209 404	221 104

• Volumes produits

Ouvrage	Capacité de production [m³/j]	Production 2022 [m³]	Production 2023 [m³]	Variation 2022/2023
Station de Ker Henry PERRET Traitement physico-chimique simple (ou désinfection seule)	100	3 327	976	-70,66 %
Station de Pors Jegou GOUAREC Traitement complet	160	68 575	66 954	-2,36 %
Station de St Maudez-St Delon SAINT-GELVEN Traitement physico-chimique simple (ou désinfection seule)	500	102 803	74 769	-27,27 %
Station du Nivernian SAINT-GELVEN Traitement physico-chimique simple (ou désinfection seule)	200	74 335	73 975	-0,48 %
Station du Rosquelfen LANISCAT Traitement physico-chimique simple (ou désinfection seule)	300	48 716	18 916	-61,17 %
Station de La Ville Neuve MELLIONNEC Traitement physico-chimique simple (ou désinfection seule)	200	29 710	36 381	+22,45 %
Station Le Voval LESCOUET-GOUAREC Traitement physico-chimique simple (ou désinfection seule)	100	5 329	10 468	+96,43 %

• Total des volumes d'eau potable

Total des ressources [m³]	2022	2023	Variation
Ressources propres	332 795	282 439	-15,13 %
Importations	209 404	221 104	+5,59 %
Total général	542 199	503 543	-7,13 %

■ NOMBRE D'ABONNEMENTS

Abonnements	2022	2023	Variation
Nombre d'abonnements domestiques (consommation inférieure à 200 m3/an)	3 372	3 429	+1,69 %
Nombre d'abonnements intermédiaires (consommation entre 200 et 6 000 m3/an)	217	192	-11,52 %
Nombre d'abonnements non domestiques (consommation supérieure à 6 000 m3/an)	3	4	+33,33 %
Nombre total d'abonnements	3 592	3 625	+0,92 %

Les abonnés domestiques et assimilés sont ceux redevables à l'agence de l'eau au titre de la pollution de l'eau d'origine domestique en application de l'article L. 213-10-3 du code de l'environnement.

- *Abonnés de l'entité tarifaire de l'ex syndicat*

BON-REPOS-SUR-BLAVET	544
LESCOUET-GOUAREC	158
MELLIONNEC	318
PERRET	148
PLELAUFF	471
PLOUNEVEZ-QUINTIN	677
PLUSSULIEN	336
SAINTE-TREPHINE	143
SAINT-GELVEN	244
SAINT-IGEAUX	97
Total des abonnés	3 136

- *Abonnés de l'entité tarifaire GOUAREC*

GOUAREC	489
Total des abonnés	489

■ VOLUMES MIS EN DISTRIBUTION ET VENDUS

Volumes [m³]	2022	2023	Variation
Volume produit	332 795	282 439	-15,13 %
Volume importé	209 404	221 104	+5,59 %
Volume exporté	- 231	- 205	-11,26 %
Volume mis en distribution	541 968	503 338	-7,13 %
Volume vendu aux abonnés domestiques (consommation inférieure à 200 m3/an)	162 195	158 137	-2,50 %
Volume vendu aux abonnés intermédiaires (consommation entre 200 et 6 000 m3/an)	179 440	158 434	-11,71 %
Volume vendu aux abonnés non domestiques (consommation supérieure à 6 000 m3/an)	22 159	33 228	+49,95 %
Volume total vendu aux abonnés	363 794	349 799	-3,85 %

La consommation moyenne par abonnement domestique est de : 46 m³ par an. Elle était de 48 m³ en 2022.

- *Détail des exportations d'eau*

Export vers	Exporté en 2022 [m³]	Exporté en 2023 [m³]
LANGOELAN (56)	231	205
Volume total exporté	- 231	- 205

■ LONGUEUR DU RESEAU

	2022	2023	Variation%
Linéaire du réseau hors branchements en km	429,1	432,0	+0,68 %

■ Tarification et recettes du service public de l'eau potable

■ FIXATION DES TARIFS EN VIGUEUR

L'assemblée délibérante vote les tarifs concernant la part collectivité.

Les tarifs concernant la part de la SOCIETE D'AMENAGEMENT URBAIN ET RURAL FRANCE sont fixés par le contrat et indexés annuellement par application aux tarifs de base d'un coefficient défini au contrat.

Les taxes et redevances sont fixées par les organismes concernés.

Le service est assujetti à la TVA.

■ PRIX DU SERVICE DE L'EAU POTABLE

Le prix du service comprend :

- Une partie fixe ou abonnement
- Une partie proportionnelle à la consommation d'eau potable

Les abonnements sont payables d'avance semestriellement.

Les volumes sont relevés annuellement.

Les consommations sont payables au vu du relevé. Les facturations intermédiaires sont basées sur une consommation estimée.

● *Redevance de pollution domestique*

La redevance de pollution domestique est reversée à l'agence de l'eau. Son montant, en € par m³, est calculé chaque année par l'agence de l'eau.

Elle est unique sur l'ensemble du service.

	1 ^{er} jan 2023	1 ^{er} jan 2024
Redevance de pollution domestique	0,3000	0,3000

SMAEP KREIZ BREIZH ARGOAT

EAU POTABLE : ST-MAUDEZ

2023

tarif domestique : ex Saint-Maudez

■ LE PRIX DE L'EAU EX SAINT-MAUDEZ y compris Redevance pollution

Evolution du tarif de l'eau

	Désignation	1 ^{er} jan 2023	1 ^{er} jan 2024	Variation	
Part de l'exploitant Part Fixe [€ HT/an]	Abonnement ordinaire *	45,19	47,15	+4,34 %	
	Abonnement diam 30 mm	45,19	47,15	+4,34 %	
	Abonnement diam 40 mm	45,19	47,15	+4,34 %	
	Abonnement diam 50 mm	45,19	47,15	+4,34 %	
	Abonnement diam 60 mm et P. I.	45,19	47,15	+4,34 %	
	Abonnement diam 80 mm	45,19	47,15	+4,34 %	
	Abonnement diam 100 mm	45,19	47,15	+4,34 %	
	Abonnement diam 150 mm	45,19	47,15	+4,34 %	
	Part proportionnelle [€ HT/m ³] (tranches en m ³ /an)	N° 1 (0 à 100 m ³)	0,9616	1,0034	+4,35 %
		N° 2 (101 à 500 m ³)	0,7037	0,7343	+4,35 %
		N° 3 (501 à 1 000 m ³)	0,5889	0,6145	+4,35 %
		N° 4 (1 001 à 2 000 m ³)	0,5889	0,6145	+4,35 %
		N° 5 (2 001 à 6 000 m ³)	0,5889	0,6145	+4,35 %
		N° 6 (au-delà de 6 000 m ³)	0,5889	0,6145	+4,35 %
Vente en Gros		0,2491	0,2600	+4,38 %	
Part de la collectivité Part Fixe [€ HT/an]	Abonnement ordinaire *	47,77	48,41	+1,34 %	
	Abonnement diam 30 mm	67,55	48,41	-28,33 %	
	Abonnement diam 40 mm	107,14	48,41	-54,82 %	
	Abonnement diam 50 mm	245,74	48,41	-80,30 %	
	Abonnement diam 60 mm et P. I.	641,71	658,98	+2,69 %	
	Abonnement diam 80 mm	1543,01	1585,52	+2,76 %	
	Abonnement diam 100 mm	2918,54	2999,56	+2,78 %	
	Abonnement diam 150 mm	5888,30	6052,48	+2,79 %	
	Part proportionnelle [€ HT/m ³] (tranches en m ³ /an)	N° 1 (0 à 100 m ³)	0,6002	0,5584	-6,96 %
		N° 2 (101 à 500 m ³)	0,8466	0,8160	-3,61 %
		N° 3 (501 à 1 000 m ³)	0,6790	0,6889	+1,46 %
		N° 4 (1 001 à 2 000 m ³)	0,5564	0,5629	+1,17 %
		N° 5 (2 001 à 6 000 m ³)	0,4445	0,4715	+6,07 %
		N° 6 (au-delà de 6 000 m ³)	0,3833	0,4715	+23,01 %
Vente en Gros		0,2300	0,3150	+36,96 %	
Redevances et taxes	redevance SDAEP [€/an]	13,50	13,88	+2,81 %	
	Redevance de pollution domestique	0,30	0,30	0,00 %	
	TVA	5,5 %	5,5 %		

* Abonnement pris en compte dans la facture 120 m³

• Composantes de la facture d'un usager de 120 m³

	1 ^{er} jan 2023	1 ^{er} jan 2024	Variation
Exploitant	155,42	162,18	+4,35 %
Collectivité	124,72	120,57	-3,33 %
redevance SDAEP	13,50	13,88	+2,81 %
Redevance de pollution domestique	36,00	36,00	0,00 %
TVA	18,13	18,29	+0,88 %
Total [€ TTC]	347,77	350,92	+0,91 %

Variation EXPLOITANT + COLLECTIVITE (HT)
+0,93 %

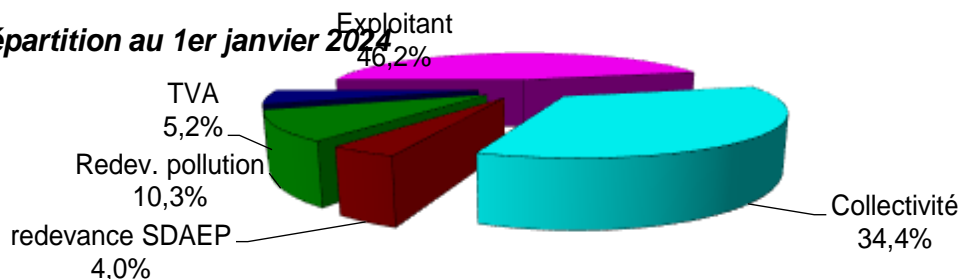
Prix théorique du m³ pour un usager consommant 120 m³ :

2,92 €/m³

Prix théorique du litre pour un usager consommant 120 m³ :

0,0029 €/l

Répartition au 1er janvier 2024



SMAEP KREIZ BREIZH ARGOAT

EAU POTABLE : ST-MAUDEZ

2023

tarif domestique GOUAREC

■ LE PRIX DE L'EAU GOUAREC y compris Redevance pollution

Evolution du tarif de l'eau

	Désignation	1 ^{er} jan 2023	1 ^{er} jan 2024	Variation	
Part de l'exploitant Part Fixe [€ HT/an]	Abonnement ordinaire *	45,19	47,15	+4,34 %	
	Abonnement diam 30 mm	45,19	47,15	+4,34 %	
	Abonnement diam 40 mm	45,19	47,15	+4,34 %	
	Abonnement diam 50 mm	45,19	47,15	+4,34 %	
	Abonnement diam 60 mm et P. I.	45,19	47,15	+4,34 %	
	Abonnement diam 80 mm	45,19	47,15	+4,34 %	
	Abonnement diam 100 mm	45,19	47,15	+4,34 %	
	Abonnement diam 150 mm	45,19	47,15	+4,34 %	
	Part proportionnelle [€ HT/m ³] (tranches en m ³ /an)	N° 1 (0 à 100 m ³)	0,9616	1,0034	+4,35 %
		N° 2 (101 à 500 m ³)	0,7037	0,7343	+4,35 %
		N° 3 (501 à 1 000 m ³)	0,5889	0,6145	+4,35 %
		N° 4 (1 001 à 2 000 m ³)	0,5889	0,6145	+4,35 %
		N° 5 (2 001 à 6 000 m ³)	0,5889	0,6145	+4,35 %
N° 6 (au-delà de 6 000 m ³)		0,5889	0,6145	+4,35 %	
Part de la collectivité Part Fixe [€ HT/an]	Abonnement ordinaire *	45,12	47,45	+5,16 %	
	Abonnement diam 30 mm	45,12	47,45	+5,16 %	
	Abonnement diam 40 mm	45,12	47,45	+5,16 %	
	Abonnement diam 50 mm	516,32	47,45	-90,81 %	
	Abonnement diam 60 mm et P. I.	516,32	640,48	+24,05 %	
	Abonnement diam 80 mm	516,32	938,97	+81,86 %	
	Abonnement diam 100 mm	2203,81	2438,97	+10,67 %	
	Abonnement diam 150 mm	2203,81	3938,97	+78,73 %	
	Part proportionnelle [€ HT/m ³] (tranches en m ³ /an)	N° 1 (0 à 100 m ³)	0,5573	0,5611	+0,68 %
		N° 2 (101 à 500 m ³)	0,5552	0,6757	+21,70 %
		N° 3 (501 à 1 000 m ³)	0,6119	0,6463	+5,62 %
		N° 4 (1 001 à 2 000 m ³)	0,5985	0,6323	+5,65 %
		N° 5 (2 001 à 6 000 m ³)	0,5584	0,6016	+7,74 %
N° 6 (au-delà de 6 000 m ³)		0,4926	0,4715	-4,28 %	
Redevances et taxes	redevance SDAEP [€/an]	13,50	13,88	+2,81 %	
	Redevance de pollution domestique	0,30	0,30	0,00 %	
	TVA	5,5 %	5,5 %		

* Abonnement pris en compte dans la facture 120 m³

• Composantes de la facture d'un usager de 120 m³

	1 ^{er} jan 2023	1 ^{er} jan 2024	Variation
Exploitant	155,42	162,18	+4,35 %
Collectivité	111,95	117,07	+4,57 %
redevance SDAEP	13,50	13,88	+2,81 %
Redevance de pollution domestique	36,00	36,00	0,00 %
TVA	17,43	18,10	+3,84 %
Total [€ TTC]	334,30	347,23	+3,87 %

Variation EXPLOITANT + COLLECTIVITE (HT)
+4,44 %

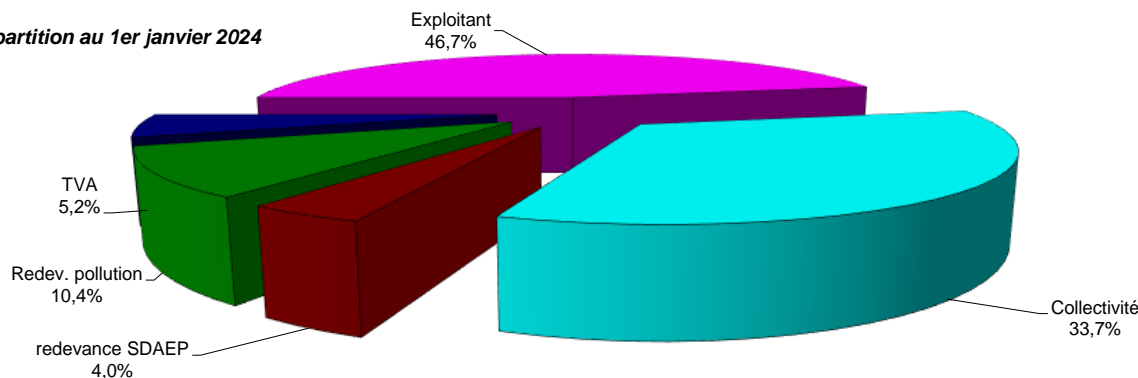
Prix théorique du m³ pour un usager consommant 120 m³ :

2,89 €/m³

Prix théorique du litre pour un usager consommant 120 m³ :

0,0029 €/l

Répartition au 1er janvier 2024



■ RECETTES D'EXPLOITATION

- Recettes de la collectivité

	2022	2023	Variation
Recettes de vente d'eau			
Recettes vente d'eau domestiques	413 665,17 €	395 063,69 €	-4,50 %
dont abonnements	179 810,42 €	175 929,91 €	-2,16 %
Régularisations des ventes d'eau (+/-)	- 1 238,02 €	- 9 206,38 €	
Recettes de volume exporté		58,50 €	
Total recettes de vente d'eau	412 427,15 €	385 915,81 €	-6,43 %
Autres recettes			
Excédent année précédente	65 654,98 €		
Divers	2 357,57 €		
Total des recettes	480 439,70 €	385 915,81 €	

- Recettes de l'exploitant

	2022	2023	Variation
Recettes de vente d'eau			
Recettes vente d'eau domestiques	440 409,92 €	440 745,98 €	+0,08 %
dont abonnements	159 321,09 €	163 383,04 €	+2,55 %
Régularisations des ventes d'eau (+/-)	2 664,03 €	- 8 550,23 €	
Recettes de volume exporté	0,00 €	48,57 €	
Total recettes de vente d'eau	443 073,95 €	432 244,32 €	-2,44 %

■ Indicateurs de performance du service de l'eau potable

■ QUALITE DE L'EAU

Les données relatives à la qualité de l'eau distribuée définies par l'article D.1321-103 du Code de la Santé Publique sont indiquées dans le rapport établi et transmis par l'ARS. Parallèlement l'exploitant vérifie la qualité de l'eau distribuée, par des analyses menées dans le cadre de l'autocontrôle.

Résultats du contrôle réglementaire :

	Nombre de prélèvements réalisés	Nombre de prélèvements Non conformes	% de conformité	Paramètres non conformes
Conformité bactériologique	86	0	100 %	-
Conformité physico-chimique	97	1	99,0 %	

■ PROTECTION DES RESSOURCES EN EAU

Indice d'avancement de la protection de la ressource en eau

valeur globale de l'indice d'avancement de la protection de la ressource, calculée en tenant compte des volumes annuels d'eau produits ou achetés à d'autres services publics d'eau potable
80 %

■ CONNAISSANCE ET GESTION PATRIMONIALE DU RESEAU

Indice de connaissance et de gestion patrimoniale du réseau

L'indice de connaissance et de gestion patrimoniale des réseaux d'eau potable a évolué en 2013 (indice modifié par arrêté du 2 décembre 2013). De nouvelles modalités de calcul ayant été définies, les valeurs d'indice affichées à partir de l'exercice 2013 ne doivent pas être comparées à celles des exercices précédents.

L'obtention de 40 points, globalement, au niveau des parties A et B ci-dessous, est nécessaire pour considérer que le service dispose du descriptif détaillé des ouvrages de distribution d'eau potable mentionné à l'article D 2224-5-1 du code général des collectivités territoriales.

La valeur de l'indice est obtenue en faisant la somme des points indiqués dans les parties A, B et C décrites ci-dessous et avec les conditions suivantes :

- Les 30 points d'inventaire des réseaux (partie B) ne sont comptabilisés que si les 15 points des plans de réseaux (partie A) sont acquis.
- Les 75 points des autres éléments de connaissance et de gestion des réseaux (partie C) ne sont comptabilisés que si au moins 40 des 45 points de l'ensemble plans des réseaux et inventaire des réseaux (parties A + B) sont acquis.

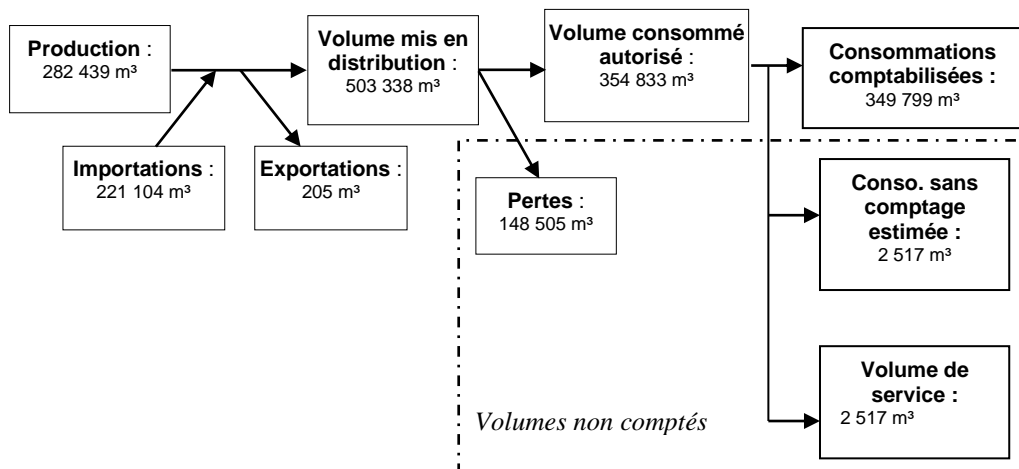
La valeur de cet indice varie entre 0 et 120.

		nombre de points	points obtenus
PARTIE A : PLAN DES RESEAUX (15 points)			
VP.236	Existence d'un plan des réseaux mentionnant la localisation des ouvrages principaux (ouvrage de captage, station de traitement, station de pompage, réservoir) et des dispositifs de mesures	oui : 10 points non : 0 point	10
VP.237	Existence et mise en œuvre d'une procédure de mise à jour, au moins chaque année, du plan des réseaux pour les extensions, réhabilitations et renouvellements de réseaux (en l'absence de travaux, la mise à jour est considérée comme effectuée)	oui : 5 points non : 0 point	5
PARTIE B : INVENTAIRE DES RESEAUX (30 points) (rappel : les 15 points de la partie A doivent avoir été obtenus pour bénéficier de points supplémentaires)			
VP.238	Existence d'un inventaire des réseaux avec mention, pour tous les tronçons représentés sur le plan, du linéaire, de la catégorie de l'ouvrage et de la précision des informations cartographiques	oui : 10 points non : 0 point	10
VP.240	Intégration, dans la procédure de mise à jour des plans, des informations de l'inventaire des réseaux (pour chaque tronçon : linéaire, diamètre, matériau, date ou période de pose, catégorie d'ouvrage, précision cartographique)	Condition à remplir pour prendre en compte les points suivants	
VP.239	Pourcentage du linéaire de réseau pour lequel l'inventaire des réseaux mentionne les matériaux et diamètres	1 à 5 points sous conditions (1)	5
VP.241	Pourcentage du linéaire de réseau pour lequel l'inventaire des réseaux mentionne la date ou la période de pose	0 à 15 points sous conditions (2)	15
PARTIE C : AUTRES ELEMENTS DE CONNAISSANCE ET DE GESTION DES RESEAUX (75 points) (rappel : 40 points doivent avoir été obtenus globalement en partie A et B, pour pouvoir bénéficier de points supplémentaires)			
VP.242	Localisation des ouvrages annexes (vannes de sectionnement, ventouses, purges, PI,...) et des servitudes de réseaux sur le plan des réseaux	oui : 10 points non : 0 point	10
VP.243	Inventaire mis à jour, au moins chaque année, des pompes et équipements électromécaniques existants sur les ouvrages de stockage et de distribution (en l'absence de modifications, la mise à jour est considérée comme effectuée)	oui : 10 points non : 0 point	10
VP.244	Localisation des branchements sur le plan des réseaux	oui : 10 points non : 0 point	0
VP.245	Pour chaque branchement, caractéristiques du ou des compteurs d'eau incluant la référence du carnet métrologique et la date de pose du compteur	oui : 10 points non : 0 point	10
VP.246	Identification des secteurs de recherches de pertes d'eau par les réseaux, date et nature des réparations effectuées	oui : 10 points non : 0 point	10
VP.247	Localisation à jour des autres interventions sur le réseau (réparations, purges, travaux de renouvellement, etc.)	oui : 10 points non : 0 point	10
VP.248	Existence et mise en œuvre d'un programme pluriannuel de renouvellement des canalisations (programme détaillé assorti d'un estimatif portant sur au moins 3 ans)	oui : 10 points non : 0 point	10
VP.249	Existence et mise en œuvre d'une modélisation des réseaux sur au moins la moitié du linéaire de réseaux	oui : 5 points non : 0 point	5
	TOTAL	120	110

(1) un taux minimum de 50 % est requis – les taux de 50, 60, 70, 80, 90 et 95% ou plus correspondent respectivement à 0, 1, 2, 3, 4 et 5 points

(2) un taux minimum de 50 % est requis – les taux de 50, 60, 70, 80, 90 et 95% ou plus correspondent respectivement à 10, 11, 12, 13, 14 et 15 points

■ PERFORMANCE DU RESEAU (ST-MAUDEZ + GOUAREC)



Les consommations sans comptage (en particulier incendie) sont évaluées à 2 517 m³.

Les volumes de service (vidanges, purges, lavages de réservoir,...) sont évalués à 2 517 m³.

L'arrêté du 2 mai 2007 définit les indicateurs suivants :

- rendement du réseau de distribution =

(consommations comptabilisées+exportations+estimation consommations sans comptage+volume de service) / (volume produit + importations)

	2020	2021	2022	2023
Rendement du réseau de distribution [%]	73,5 %	71,9 %	68,1 %	70,5 %

N.B. : la définition du rendement a changé à partir des valeurs de l'année 2007

- indice des volumes non comptés =

(estimation consommations sans comptage+volume de service+pertes) / (365 * longueur du réseau hors branchements)

	2020	2021	2022	2023
Indice linéaire des volumes non comptés [m ³ /km/j]	0,9	0,9	1,1	1,0

- indice linéaire de pertes en réseau =

pertes / (365 * longueur du réseau hors branchements)

	2020	2021	2022	2023
Indice linéaire de pertes en réseau [m ³ /km/j]	0,9	0,9	1,1	0,9

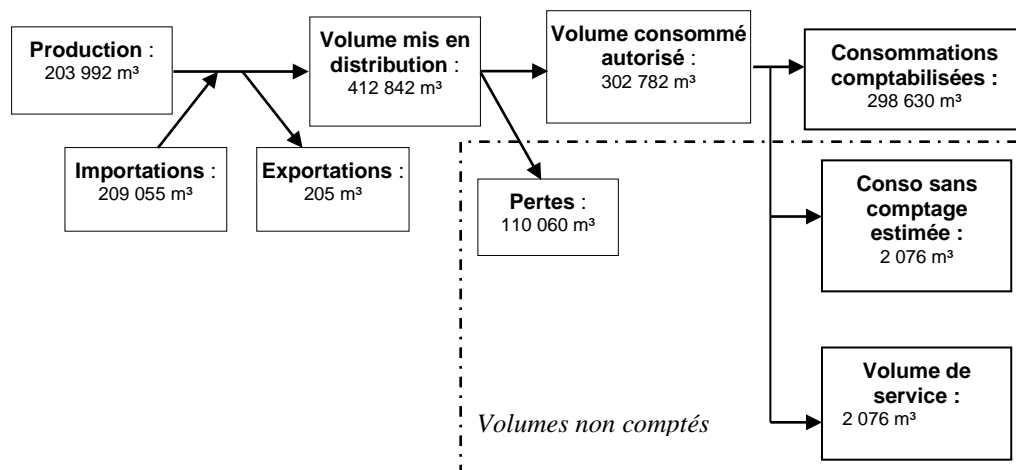
- indice linéaire de consommation=

(consommations comptabilisées+exportations+estimation consommations sans comptage+volume de service) / (365 * longueur du réseau hors branchements)

	2020	2021	2022	2023
Indice linéaire de consommation [m ³ /km/j]	2,4	2,3	2,4	2,3
Seuil de rendement [%]	65,5 %	65,5 %	65,5 %	65,5 %

Le rendement est au-dessus du seuil minimal sur le dernier exercice.

■ PERFORMANCE DU RESEAU (EX SAINT-MAUDEZ)



Les consommations sans comptage (en particulier incendie) sont évaluées à 2 298 m³.

Les volumes de service (vidanges, purges, lavages de réservoir,...) sont évalués à 2 298 m³.

L'arrêté du 2 mai 2007 définit les indicateurs suivants :

- rendement du réseau de distribution =

(consommations comptabilisées+exportations+estimation consommations sans comptage+volume de service) / (volume produit + importations)

	2019	2020	2021	2022	2023
Rendement du réseau de distribution [%]	76,0 %	72,9 %	72,9 %	72,3 %	73,4 %

N.B. : la définition du rendement a changé à partir des valeurs de l'année 2007

- indice des volumes non comptés =

(estimation consommations sans comptage+volume de service+pertes) / (365 * longueur du réseau hors branchements)

	2019	2020	2021	2022	2023
Indice linéaire des volumes non comptés [m³/km/j]	0,7	0,8	0,8	0,9	0,7

- indice linéaire de pertes en réseau =

pertes / (365 * longueur du réseau hors branchements)

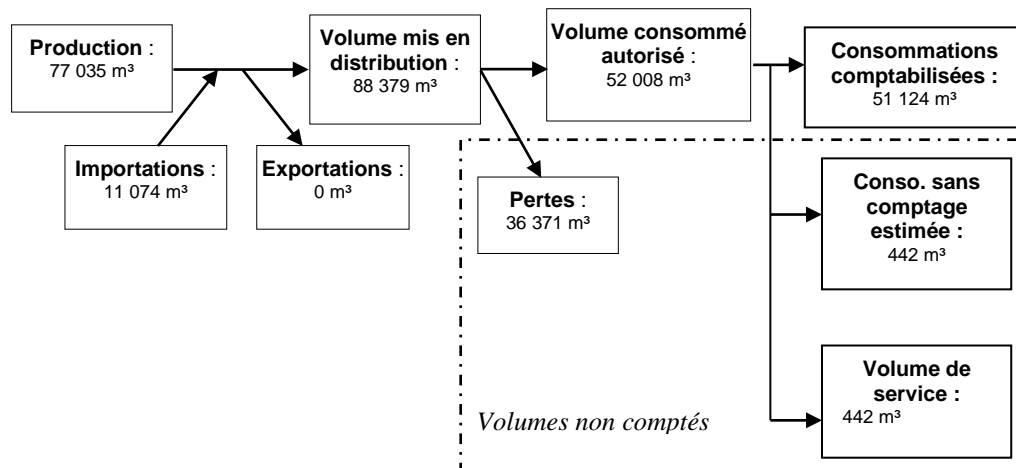
	2019	2020	2021	2022	2023
Indice linéaire de pertes en réseau [m³/km/j]	0,7	0,8	0,8	0,9	0,7

- indice linéaire de consommation=

(consommations comptabilisées+exportations+estimation consommations sans comptage+volume de service) / (365 * longueur du réseau hors branchements)

	2019	2020	2021	2022	2023
Indice linéaire de consommation [m³/km/j]	2,1	2,1	2,1	2,2	2,0
Seuil de rendement [%]	65,4 %	65,4 %	65,4 %	65,4 %	65,4 %

■ PERFORMANCE DU RESEAU (GOUAREC)



Les consommations sans comptage (en particulier incendie) sont évaluées à 408 m³.

Les volumes de service (vidanges, purges, lavages de réservoir,...) sont évalués à 408 m³.

L'arrêté du 2 mai 2007 définit les indicateurs suivants :

- rendement du réseau de distribution =

(consommations comptabilisées+exportations+estimation consommations sans comptage+volume de service) / (volume produit + importations)

	2019	2020	2021	2022	2023
Rendement du réseau de distribution [%]	61,5 %	76,7 %	66,0 %	46,9 %	58,8 %

N.B. : la définition du rendement a changé à partir des valeurs de l'année 2007

- indice des volumes non comptés =

(estimation consommations sans comptage+volume de service+pertes) / (365 * longueur du réseau hors branchements)

	2019	2020	2021	2022	2023
Indice linéaire des volumes non comptés [m ³ /km/j]	4,8	2,8	3,6	6,0	4,8

- indice linéaire de pertes en réseau =

pertes / (365 * longueur du réseau hors branchements)

	2019	2020	2021	2022	2023
Indice linéaire de pertes en réseau [m ³ /km/j]	4,7	2,7	3,5	5,9	4,8

- indice linéaire de consommation=

(consommations comptabilisées+exportations+estimation consommations sans comptage+volume de service) / (365 * longueur du réseau hors branchements)

	2019	2020	2021	2022	2023
Indice linéaire de consommation [m ³ /km/j]	7,4	9,0	6,8	5,2	6,9
Seuil de rendement [%]	66,5 %	66,8 %	66,4 %	66,0 %	66,4 %

■ RENOUVELLEMENT DES RESEAUX

	2019	2020	2021	2022	2023
Linéaire de canalisations renouvelées au cours de l'exercice [km]	1,500	0,192	1,617	1,757	3,619

Taux moyen de renouvellement des réseaux : 0,4 %

Ce taux est le quotient, exprimé en pourcentage, de la moyenne annuelle du linéaire de réseaux (hors linéaires de branchements) renouvelés au cours des cinq dernières années par la longueur du réseau.

Le linéaire renouvelé inclut les sections de réseaux remplacées à l'identique ou renforcées ainsi que les sections réhabilitées.

■ Financement des investissements du service de l'eau potable

■ TRAVAUX ENGAGES AU COURS DE L'EXERCICE

Objet des travaux	Montant de travaux
Travaux pour l'installation d'une surpression au réservoir de Gouarec et d'un réseau de 550 ml en PEHD 90 pour les secteurs de Kerbochet et Kerlaurent	67 213 €
Pose d'un analyseur de pH à la station de Pors Jegou (Gouarec)	1 791 €
Installation d'un accès sécurisé aux réservoirs - St Gelven - Réservoirs St Delon	7 372 €
Installation d'équipement de mesures de niveau (Sondes piézométrique) sur différents sites : Villeneuve (Mellionec), Ker Henry (Perret-BRSB), Nivervian (Laniscat-BRSB), Saint-Maudez (Saint-Gelven, BRSB), Voval (Lescouët-Gouarec), Rosquelfen (Laniscat BRSB).	8 457 €
Extension de réseau MBC : - Bon-Repos-sur-Blavet, Goasmario = 75 ml	7 712 €
Renouvellement de réseau MBC : - Bon-Repos-sur-Blavet (Laniscat), Rosquelfen = 800 ml	98 775 €
Renouvellement réseau MBC : Bon-Repos-sur-Blavet (Laniscat), RD44 = 2 819 ml	242 764 €
Installation d'une télésurveillance au réservoir de Rosquelfen - Bon-Repos-sur-Blavet	7 779 €
Étanchéité bâche d'eau traitée de Ker Henry, Perret (Bon-Repos-sur-Blavet)	26 608 €

■ BRANCHEMENTS EN PLOMB

Seuls les branchements comportant un tronçon en plomb avant compteur sont comptabilisés ci-dessous.

Branchements	2022	2023
Nombre de branchements en plomb changés dans l'année	0	0
Nombre de branchements en plomb restants (en fin d'année)	0	0
% de branchements en plomb restants/ nombre total de branchements	0,00 %	0,00 %

■ ETAT DE LA DETTE

L'état de la dette au 31 décembre 2023 fait apparaître les valeurs suivantes :

	2022	2023
Encours de la dette au 31 décembre	363 054,68 €	310 557,71 €
Remboursements au cours de l'exercice	72 016,34 €	64 090,96 €
dont en intérêts	10 084,04 €	8 168,48 €
dont en capital	61 932,30 €	55 922,48 €

■ AMORTISSEMENTS REALISES

	2019	2020	2021	2022	2023
Montant de la dotation aux amortissements	196 676,71 €	217 250,00 €	217 250,00 €	227 977,13 €	235 095,79 €

■ **PRESENTATION DES PROJETS A L'ETUDE EN VUE D'AMELIORER LA QUALITE DU SERVICE A L'USAGER ET LES PERFORMANCES ENVIRONNEMENTALES DU SERVICE**

Objet des travaux	Montant de travaux
Diagnostic réservoirs St-Delon : Bon-Repos-Sur-Blavet (St-Gelven)	15 000 €
Pré-étude révision PPC Nivervian : Bon-Repos-Sur-Blavet	10 000 €
Révision PPC St-Maudez	30 000 €
Renouvellement réseau MBC : - Bon-Repos-sur-Blavet (St-Gelven), refoulement de la station de St-Maudez = 994 ml	115 886 €
Renouvellement réseau MBC : Bon-Repos-sur-Blavet (Laniscat), Rue de Bon Repos = 845 ml	159 492 €
Renouvellement réseau MBC : - Plounévez-Quintin, le Gollodic = 845 ml	46 409 €
Renouvellement réseau, CVM : Plounévez-Quintin, lieu-dit Penquer = 70 ml	6 955 €
Sécurisation de l'escalier d'accès, réservoir de Gouarec	1 586 €
Etude patrimoniale sur l'ensemble du territoire du syndicat (schéma directeur, schéma de distribution, PGSSE) (164 875 € HT au global)	

■ Actions de solidarité et de coopération décentralisée dans le domaine de l'eau

■ AIDE AU PAIEMENT DES FACTURES D'EAU DES PERSONNES EN SITUATION DE PRECARITE

	2022	2023
montants des abandons de créance	254,00 €	156,00 €